

ROMÂNIA
JUDEȚUL NEAMȚ
CONSILIUL LOCAL AL COMUNEI TAȘCA

HOTĂRÂRE

privind declararea de utilitate publică a unor suprafețe de teren din domeniul public al
comunei Tașca, județul Neamț

Consiliul Local al comunei Tașca, județul Neamț întrunit în ședință ordinară în data de 24 iunie 2020;

Analizând temeiurile juridice:

- a) art.129, alin.(1), alin.(2), lit. „c”, alin.(6), lit. „e”, art.136, art.285, art.286, alin.(1), alin.(4), art.287, lit.„b” din OUG nr.57/2009 privind Codul Administrativ, cu modificările și completările ulterioare;
- b) art.860, art.861, art.863, art.866, art.867, art.868 din Legea nr.287/2009 privind Codul Civil, cu modificările și completările ulterioare;
- c) art.1, art.2, alin.(1), lit. „j” din Legea nr.255/2010 privind exproprierea pentru cauză de utilitate publică, necesară realizării unor obiective de interes național, județean și local;

Ținând cont de:

- a) referatul de aprobare al primarului comunei Tașca, înregistrat cu nr. 3659/11.06.2020;
- b) Referatul de specialitate întocmit de către doamna Roșu Elena, secretar general al comunei Tașca, înregistrat cu nr.3660/11.06.2020;

Luând act de:

- a) Prevederile HCL Tașca nr.38/18.05.2020 privind alipirea unor imobile aparținând domeniului public al comunei Tașca, județul Neamț;

În temeiul prevederilor art. 196 alin.(1) lit. „a” din Ordonanța de Urgență a Guvernului nr.57/2019 privind Codul administrativ, cu modificările și completările ulterioare:

H O T Ă R Ă Ș T E:

Art. 1. Se declară ca bun de uz și **interes public local**, suprafața de **728 mp**, situat în zona centrală, sat Tașca, comuna Tașca, județul Neamț, teren adiacent Căminului Cultural Tașca, având **NC 51328**, teren curți construcții + drum, identificat conform anexei care face parte integrantă din prezenta hotărâre.

Art.2 Se declară **ca bun de uz și interes public local**, suprafața de **1263 mp**, situat în satul Tașca, comuna Tașca, **NC 51331**, identificat conform anexei care face parte integrantă din prezenta hotărâre, teren rezultat din alipirea celor două loturi:


- lotul nr.1, în suprafață măsurată de **535 mp**, pe care se află construită clădirea Căminului Cultural, Tașca, având **NC 50020-C1**;
- lotul nr.2, în suprafață măsurată de **728 mp**, situat în zona centrală, sat Tașca, comuna Tașca, județul Neamț, teren adiacent Căminului Cultural Tașca, având **NC 51328**, teren curți construcții + drum.

Art.3 Compartimentele din cadrul aparatului de specialitate al primarului comunei Tașca vor duce la îndeplinire prevederile prezentei hotărâri.

Art.4 Secretarul general al comunei Tașca va comunica prevederile prezentei hotărâri primarului comunei Tașca, Instituției Prefectului Județul Neamț, compartimentului Urbanism și amenajarea teritoriului, compartimentului programe europene, compartimentului relații cu publicul, în vederea aducerii la cunoștință publică și tuturor persoanelor și instituțiilor interesate, în termenul legal în vigoare.

Art.5 La data intrării în vigoare a prevederilor prezentei hotărâri se abrogă orice alte prevederi contrare.

PREȘEDINTE DE ȘEDINȚĂ
URSU CLAUDIU



Contrasemnează pentru legalitate,
SECRETAR GENERAL,
ROȘU ELENA

Nr. 46 din 24.06.2020




Oficiul de Cadastru și Publicitate Imobiliară NEAMT
Biroul de Cadastru și Publicitate Imobiliară Bicaz

EXTRAS DE CARTE FUNCİARĂ PENTRU INFORMARE

Carte Funciară Nr. 51328 Tasca

Nr. cerere	7987
Ziua	04
Luna	05
Anul	2020
Cod verificare 100084158055	



A. Partea I. Descrierea imobilului

TEREN Intravilan

Adresa: Loc. Tasca, Jud. Neamt

Nr. Crt	Nr. cadastral Nr. topografic	Suprafața* (mp)	Observații / Referințe
A1	51328	728	Teren neimprejmuit;

B. Partea II. Proprietari și acte

Înscrieri privitoare la dreptul de proprietate și alte drepturi reale	Referințe
7987 / 04/05/2020	
Act Administrativ nr. HCL nr. 24, din 26/03/2019 emis de Consiliul Local al Comunei Tasca, Anexa; Act Administrativ nr. HCL nr. 135, din 27/11/2017 emis de Consiliul Local al Comunei Tasca;	
B1	Înscrierea provizorie, drept de PROPRIETATE, dobandit prin Lege, cota actuala 1/1 A1
1) COMUNA TAȘCA , CIF:2614457, - DOMENIUL PUBLIC	

C. Partea III. SARCINI .

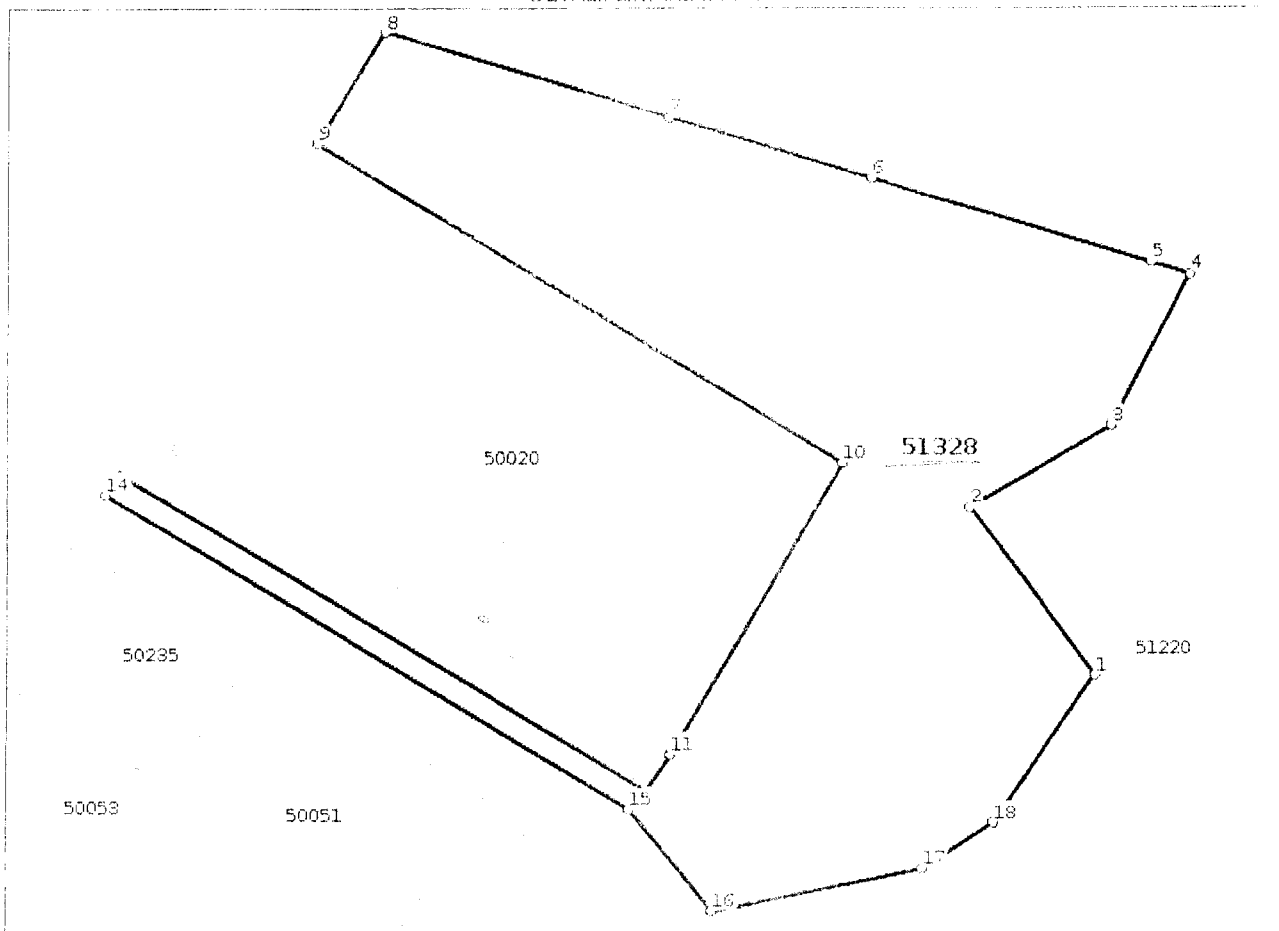
Înscrieri privind dezmembrămintele dreptului de proprietate, drepturi reale de garanție și sarcini	Referințe
NU SUNT	

Anexa Nr. 1 La Partea I**Teren**

Nr cadastral	Suprafața (mp)*	Observații / Referințe
51328	728	

* Suprafața este determinată în planul de proiecție Stereo 70.

DETALII LINIARE IMOBIL

**Date referitoare la teren**

Nr. Crt	Categorie folosință	Intra vilan	Suprafața (mp)	Tarla	Parcelă	Nr. topo	Observații / Referințe
1	curți construcții	DA	305	-	-	-	
2	drum	DA	423	-	-	-	

Lungime Segmente

1) Valorile lungimilor segmentelor sunt obținute din proiecție în plan.

Punct început	Punct sfârșit	Lungime segment (m)
1	2	9.949
2	3	7.768
3	4	8.065
4	5	1.94
5	6	13.881

Punct început	Punct sfârșit	Lungime segment (m)
6	7	10.122
7	8	14.175
8	9	6.25
9	10	29.359
10	11	16.066
11	12	2.094
12	13	29.264
13	14	1.113
14	15	29.056
15	16	6.243
16	17	10.255
17	18	4.008
18	1	8.501

** Lungimile segmentelor sunt determinate în planul de proiecție Stereografică 70 și sunt rotunjite la 1 milimetru.

*** Distanța dintre puncte este formată din segmente cumulate ce sunt mai mici decât valoarea 1 milimetru.

Certific că prezentul extras corespunde cu pozițiile în vigoare din cartea funciara originală, păstrată de acest birou.

Prezentul extras de carte funciara este valabil la autentificarea de către notarul public a actelor juridice prin care se sting drepturile reale precum și pentru dezbaterea succesiunilor, iar informațiile prezentate sunt susceptibile de orice modificare, în condițiile legii.

S-a achitat tariful de 0 RON, -, pentru serviciul de publicitate imobiliara cu codul nr. 211.

Data soluționării,
11-05-2020

Data eliberării,

.....

Asistent Registrator,
GABRIEL MEREUTA

Gabriel Mereuta
Semnat digital de Gabriel Mereuta
(parafa și semnatura)
15:11:00 - 02/05/2020

Referent,

.....
(parafa și semnatura)

